

PLANGEBIED



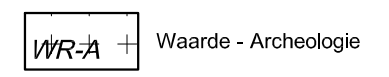
Plangrens

BESTEMMINGEN



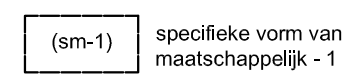
Maatschappelijk

DUBBELBESTEMMINGEN



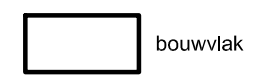
Waarde - Archeologie

FUNCTIEAANDUIDINGEN



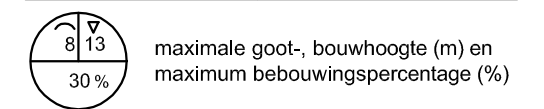
specifieke vorm van maatschappelijk - 1

BOUWVLAK



bouwvlak

MAATVOERINGSAAANDUIDINGEN



maximale goot-, bouwhoogte (m) en maximum bebouwingspercentage (%)

VERKLARINGEN



Ondergrond - topografisch

gemeente **Noordwijkerhout**

bestemmingsplan **Westeinde 94**

noordpijl

identificatie	planstatus	tekening	
identificatiecode	datum	status	schaal : 1:1000
NL.IMRO.0576.BP200900003-0003	16-09-2009	concept	afmeting : A3
	20-04-2010	voorontwerp	bladnummer : 1
projectnummer	21-01-2011	ontwerp	aantal bladen : 1
180108.14850.00	30-06-2011	vastgesteld	bestand : OVB0-Bpl

postbus 150
3000 AD Rotterdam
010-2018555

info@rboi.nl
www.rboi.nl

referte : mw. mr C.T. Ploeger
getekend : rds