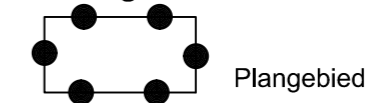


**Plangebied**



Plangebied

**Bestemmingen**



Groen



Verkeer - Verblijfsgebied



Wonen



Maatschappelijk

**Dubbelbestemming**

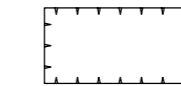


Waarde-Archeologie-1



Waarde-Archeologie-2

**Functieaanduidingen**



Grens functieaanduiding

(m)

maatschappelijk

(sw-sen)

specifieke vorm van wonen - seniorenhuisvesting

(sz)

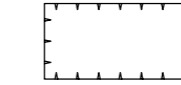
speelvoorziening

**Bouwvlak**



Grens bouwvlak

**Bouwaanduidingen**



Grens bouwaanduiding

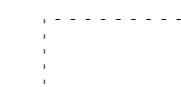
[sba-ob]

Specifieke bouwaanduiding - overschrijding bouwgrens

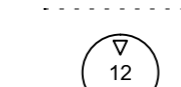
[sba-ovk]

Specifieke bouwaanduiding - overkluising

**Maatvoering**



Grens maatvoering



Maximale bouwhoogte (m)

OPDRACHTGEVER  
**Gemeente Noordwijkerhout**


PROJECT  
**Victorschool en Puyckendam**

IMRONUMMER : NL.IMRO.0576.BP200900005-0002

STATUS : DATUM  
 Voorontwerp : 07-06-2010  
 Ontwerp : 14-03-2011  
 Vaststelling : .....

SCHAAL  
**1:1000**  
 TEKENAAR  
**S. Israel**  
 PROJECTLEIDER  
**Reinier van Trigt**  
 TEKENINGNUMMER  
**186876**  
 FORMAAT  
**A2**

ORANJEWOUW OOSTERHOUT  
 Beneluxweg 7  
 4800 AA Oosterhout  
 HEERENVEEN  
 DEVENTER  
 ALMERE  
 CAPELLE A/D IJSEL  
 OOSTERHOUT



BLAD IN BLADEN  
**1-1**

postbus 40  
 tel. (0162) 487000  
 fax (0162) 451141

